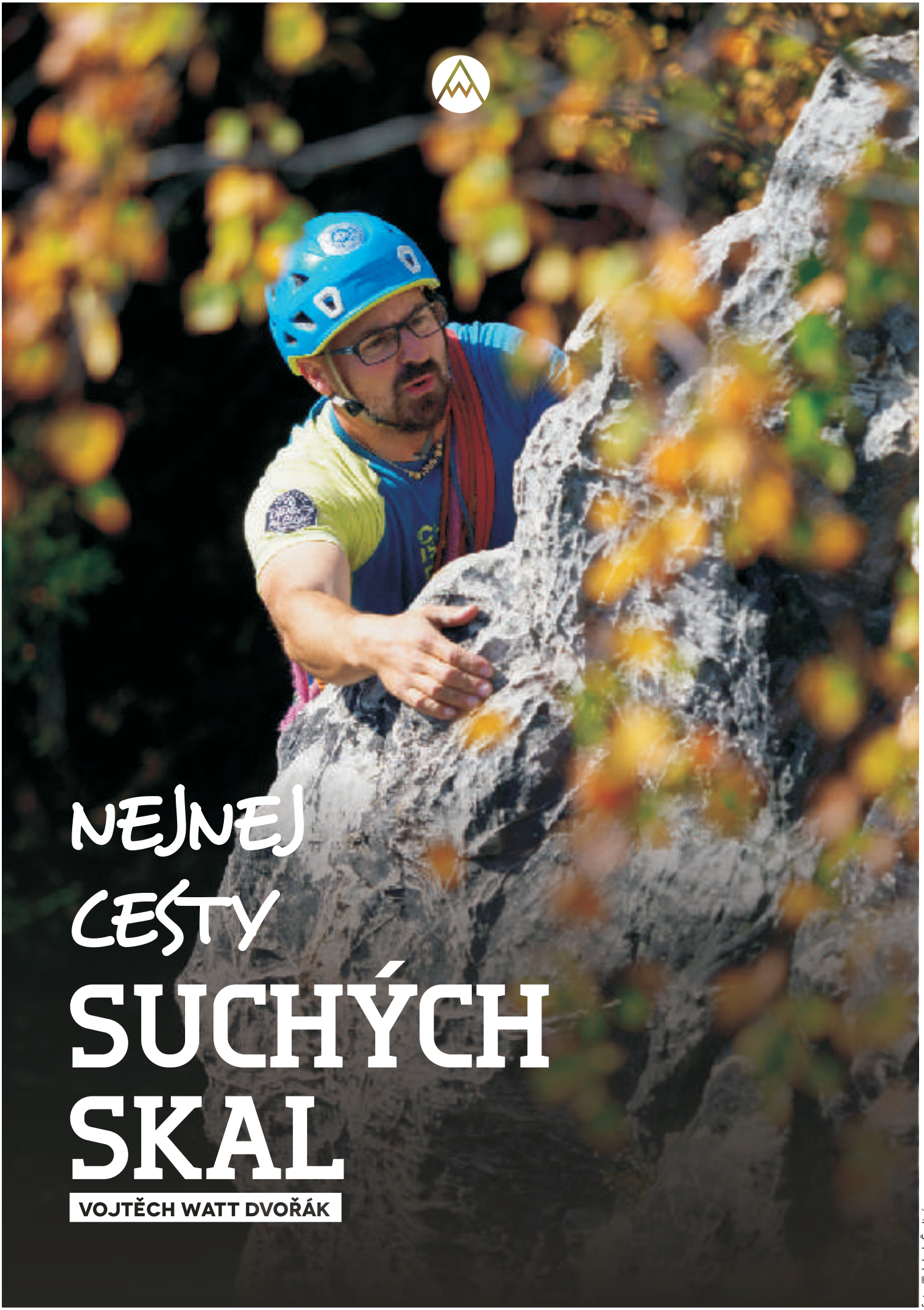

NEJNEJ CESTY SUCHÝCH SKAL

VOJTĚCH WATT DVOŘÁK

foto © Jakub Šedivý

NEJVYŠŠÍ ČAS VYRAZIT NA SUŠKY

foto © Vojtěch Dvořák

Hodinky na lavinovce. Pamatujete?

PŘED TÍM PÁR POUČENÍ

Nelezte s práškem.
Nelezte, když prší.
Nehlučte.
Parkujte jako lidi (nebo radši ne).
Nelezte na topinku (tope rope).
Nedělejte nepořádek a veškeré odpadky i cizí odneste domů.
Dodržujte uzávěry sektorů.
Respektujte další lezce.
Závady na jištění nebo volné kameny hlaste správci skal.
Defekujte šetrně ke skalám a k ostatním.
Vylezenou cestu podle tohoto průvodce označte na sítích jako #nejnejsusky.
Kompletní pravidla pískovcového lezení najdete na www.horosvaz.cz.

PRŮVODCE PODPOŘILI

Dobří a hodní spolulezci a jističi.
Čeští výrobci outdoorového vybavení:
Rock Empire
Tendon
Direct Alpine
Triop a Shybuj.cz.

VAROVÁNÍ

Lezení může být nebezpečné. Dříve než jej začnete praktikovat, seznamte se s riziky, jež jsou s ním spojena.
Lezení a horolezectví jsou naučené dovednosti, které vyžadují zkušenost a kvalifikované zaškolení. Nesprávný způsob používání lezeckého vybavení může vést k závažným zraněním nebo smrti.
Přestože je lezení relativně jednoduché, vyžaduje absolutní soustředění a vhodný trénink. Začněte s instruktory ČHS, zkušenějšími kamarády nebo třeba i s horskými vůdci.

PROČ A JAK NEJNEJSUSKY?

Tento elektronický průvodce se dá snadno aktualizovat či opravovat.
Oproti klasickým půdorysům a slovním popisům jsou cesty zakresleny do fotografií.
V nákresu Suchých skal (str. 3) je u názvu věží uvedeno v závorce i číslo, které znamená počet nejnej cest.
Výběr nejnej cest je subjektivní.
Popis cest může obsahovat spoilery, ale myslíme si, že radost z OS přelezu by vám to zkalit nemělo. Jestli ano, nečtěte jej.
Vaše připomínky nebo poznatky pište na alphaguides@email.cz.
Dalším smyslem tohoto průvodce je efektivita. Najít snadno cestu a vědět kudy vede, znamená jedno: Vylézt toho více!
Čára (v nákresu) není zeď, takže mějte při lezení oči otevřené a používejte při tom hlavu.
V průvodci mohou být tiskové chyby.
Pro ještě lepší orientaci si pořiďte tištěného průvodce z NH SAVANA.

VYSVĚTLIVKY

- Slanění
- Dobírák
- Kruh / Borhák
- Klíčové místo
- Smyčka / Hodiny
- Originální cesta
- Varianta
- Neviditelná linie

SUCHÉ SKÁLY

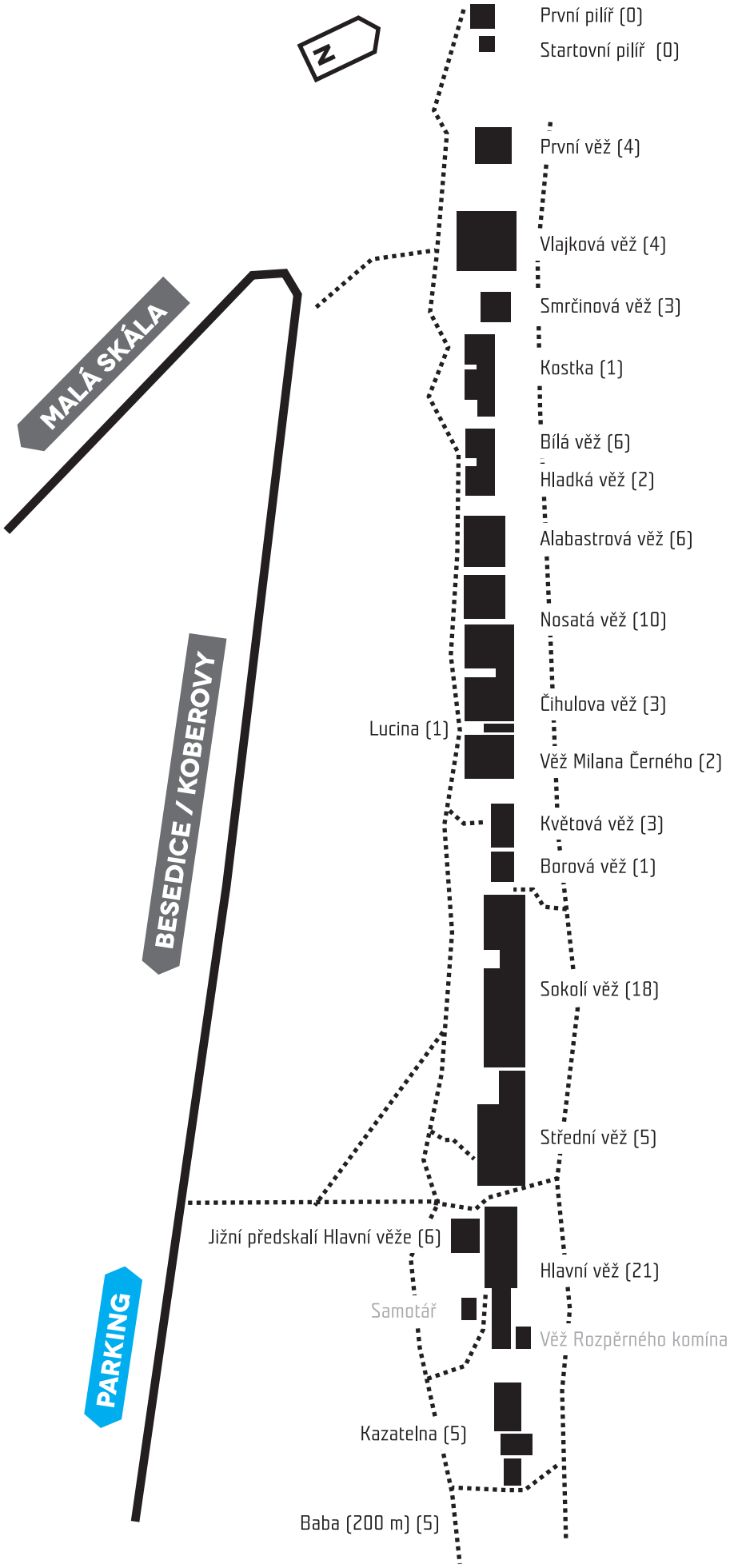
N
První pilíř (0)
Startovní pilíř (0)
První věž (4)
Vlajková věž (4)
Smrčinová věž (3)
Kostka (1)
Bílá věž (6)
Hladká věž (2)
Alabastrová věž (6)
Nosatá věž (10)
Čihulova věž (3)
Lucina (1)
Věž Milana Černého (2)
Květová věž (3)
Borová věž (1)
Sokolí věž (18)
Střední věž (5)
Jižní předskalí Hlavní věže (6)
Hlavní věž (21)
Samotář
Věž Rozpěrného komína
Kazatelna (5)
Baba (200 m) (5)
MALÁ SKÁLA
BESEDICE / KOBEROVY
PARKING

PRVNÍ VĚŽ

foto © Jan Zahula

PRVNÍ VĚŽ

foto © Vojtěch Dvořák

Tento trik s polykáním šťáradla raději sami nezkoušejte.

HOPSAVÁ, VIIc

Středem jižní stěny (plotnou) ke kruhu. Klíčové místo je přímo nad kruhem. Po jeho překonání už lehce ke slaňáku.

Spoiler: Pod 1. kruhem jdou smyčky. Ke kruhu to není těžké, ale nebojte si založit.

PLESNIVÁ, VI

Středem jižní stěny podél spáry pod převis. Spárkou v převisu a stále jí až na vrchol.

Spoiler: Cesta nekončí u slaňáku. Nutno prodloužit nebo obhodit silnou borovici za věží (cca 8 m od hrany).

PLESNIVÁ VAR., VI

Středem jižní stěny podél spáry (Plesnivá c.) a pod převisem ke kruhu a spárou na vrchol.

Spoiler: Cesta nekončí u slaňáku. Nutno prodloužit nebo obhodit silnou borovici za věží (cca 8 m od hrany).

MTB, VIIc/RP VIII

Výrazným vhloubením v pravé části stěny podíl trhliny (smyčky) k 1. kruhu. Přes něj stěnkou ke 2. kruhu. Převislou stěnkou lehce zleva (BOHÉMSKÁ VARIANTA VIIc), jinak zprava na balkón. Na něm další smyčky a na vrchol buď při hraně vpravo nebo vlevo.

Spoiler: Pod 1. kruhem jdou pěkné smyčky. Mezi kruhy to neřešte a valte přímo k 2. kruhu. Od něj dvě varianty: originál MTB nebo šikmo vlevo při hraně na polici (hrot) a hranou nad ním na vrchol.

SHYBUJ.cz

VLAJKOVÁ VĚŽ



foto © Vojtěch Dvořák

foto © Jan Zahula

VLAJKOVÁ VĚŽ

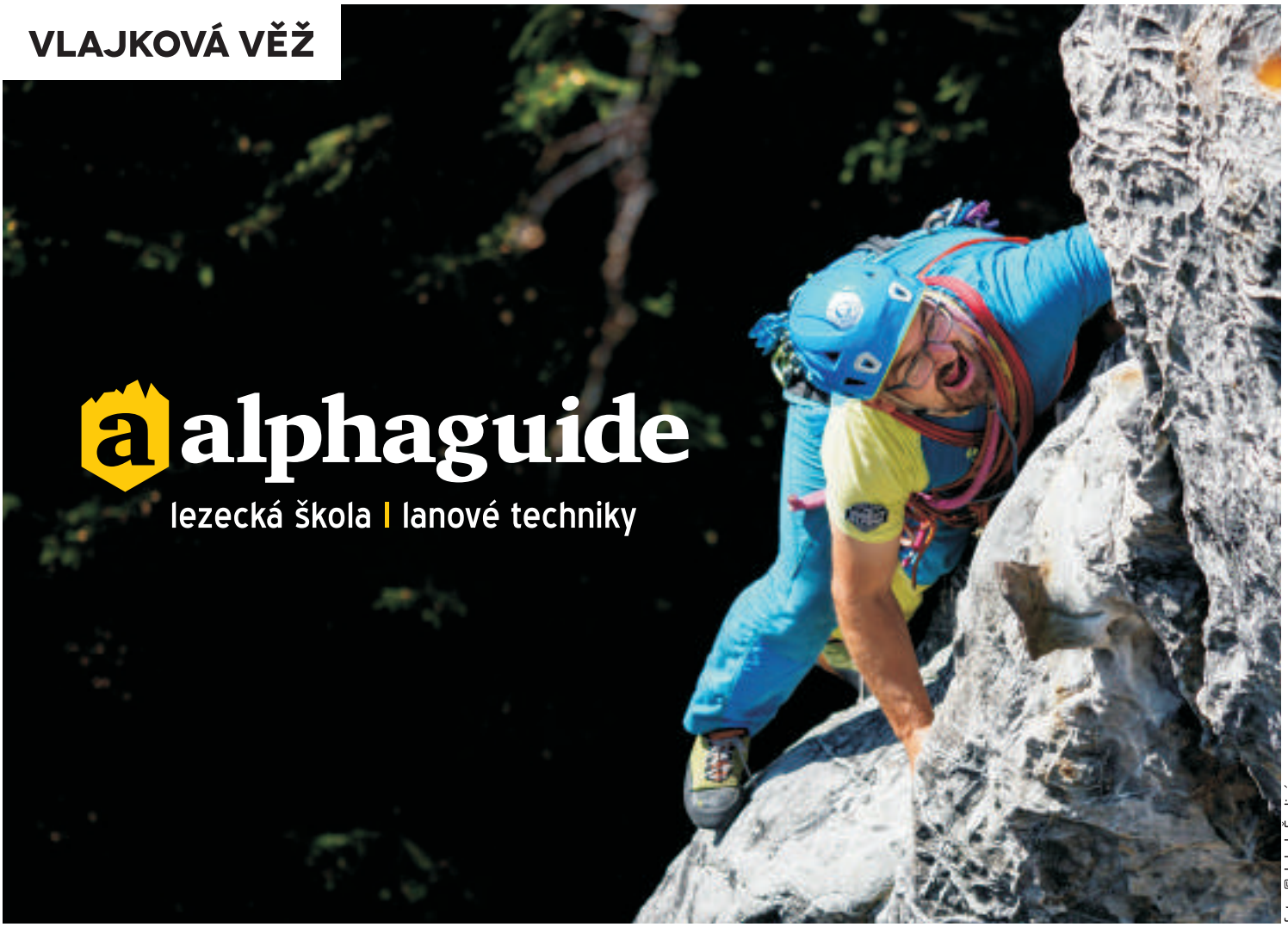

foto © Jakub Šedivý

JIŽNÍ CESTA PŘÍMO, VIIc

Středem stěny ke kruhu a furt přímo. Je to do kopce! Pokračujte do spáry a tou na předskalí. Přes hrazdu, která chrání skálu před poškozením při slaňování. Zaštandovat můžete u dvou slaňáků na konci dřevěné plošiny. Nebo pokračujte na vrchol Frýdlantskou c. VI.

ČIHULOVA SPÁRA, VIIc

Převislou stěnou do spáry až k borháku. Dále pokračujte spárou a komínem až na vrchol.

VARIANTA VIIb, RP VIIc

Nad borhákem v cestě Čihulova spára odbočte vpravo přes kruh do spáry, jí nad předskalí a komínem na vrchol.

KAMARÁDSKÁ C., VII

Východní stěnou výrazným sokolíkem až ke kruhu. Od něj šikmo vpravo spárou na plošinu. Další spárou až do kouta a jím na lavici. Vlevo do komína a jím na vršek.

Krásná a dlouhá cesta.

rock empire®

SMRČINOVÁ VĚŽ



foto © Jan Zahula

SMRČINOVÁ VĚŽ

JIHOZÁPADNÍ HRANA, VIIb, VIIc

Stěnou vlevo od hrany vzhůru na hranu a šikmo vpravo pod převis, jím podél trhliny ke kruhu. Přes kruh zprava vzhůru do vodorovné spáry. Tou krátký traverz vlevo a na závěr krátkou spárou na vrchol.

VÝPRODEJ, VII

Středem pilíře přes borhák na balkón. Vpravo 2. borhák a podél trhliny (smyčky) na konec a dále plotnou přes kruh na temeno.

KOMÍNOVÁ C., III

Středem stěny výrazným komínem. Výborná cesta pro nováčky a nácvik komínové techniky.

KOSTKA (DALŠÍ STR.) ÚDOLNÍ SPÁRA VIIb

Krásná a dlouhá cesta s 1 kruhem. Zbytek po vlastním. Nebojte se založit pod 1. kruhem. Dolez k němu bez jištění je psycho. Nad kruhem výraznou spárou nebo v kombinaci s kyzy hlavně vpravo.

rock empire®

KOSTKA

foto © Vojtěch Dvořák

BÍLÁ VĚŽ

foto © Jan Zahula

BÍLÁ VĚŽ



foto © Vojtěch Dvořák

BÍLÁ VĚŽ



foto © Jan Zahula

BÍLÁ VĚŽ

foto © Jakub Šedivý

ŠAVLE, VII

Jedna z mála opravdových spár na Suškách. Nadechněte se a jděte do toho.

Spoiler
Nad kruhem ve výlezu už raději nepadejte. Pro lepčí pocit určitě pomůže uffo.

JIŽNÍ STĚNA, VIIc RP VIIc-VIII

Varianta Sluneční c., která vás potrápí asi hlavně pod kruhem. Traverz za ním už je s jištěním a pádem do kyvadla.

ROVNOU ZA NOSEM VIIIc, RP VIIIc-IX

Vyšší dívči. Kromě lezení pod 1. kruhem solidně zajištěná.

Spoiler
Nad 3. kruhem se nám to zdálo lepší zleva.

SLUNEČNÍ CESTA VI – VII

Největší klasika EVER. Parádní cesta. Pouze nástup může kamaráda potrápit a pak večer na Sokecu zahání žal dalším pivem.

Spoiler
Dolez je na balkónek ke kruhu a od něj traverz vpravo ke spárce, podél ní na polici a na temeno ke slaňáku.

JIHOVÝCHODNÍ HRANA VI/A1, RP VIIc

Toho VI/A1 se nemusíte bát. Právě naopak. To nejtežší místo je díky tomu parádně odjištěné.
A v nejhorším to přece můžete háknout.

VÝCHODNÍ C., V

Pro rozlezení nebo s nováčky cesta značka ideál. I slanění je pak z dobré pozice bez nutnosti slezání nebo psycho manévrů.

DIRECT ALPINE
TECHNICAL OUTDOOR WEAR

HLADKÁ VĚŽ

foto © Jan Zahula

HLADKÁ VĚŽ

JIŽNÍ CESTA, VIIb

Při JZ hraně vzhůru k borháku (dodatečně osazeno OVK). Pak traverz doprava do středu stěny a podél spárek (smyčky) pod převísek. Šikmo sokolíkem vlevo ukloněnou stěnou na římsku a koutkem ke slaňáku.

JIHOVÝCHODNÍ HRANA VIIb, RP VIIc

Pod JV hranou hladkým výšvihem, výše podél hrany ke kruhu. Hůadkou stěnou při hraně (smyčka) ke hrotu a "Jižní c." na vršek.

ALABASTROVÁ VĚŽ



foto © Jan Zahula

ALABASTROVÁ VĚŽ

foto © Jan Zahula

ALABASTROVÁ VĚŽ

foto © Jakub Šedivý

LEVÁ ZÁPADNÍ SPÁRA VI-VII

V Západní stěně levou spárou ke kruhu a nad nám stěnou ke slaňáku.

ZÁPADNÍ STĚNA, VI

Podél pravé spáry v Západní s. na předskalí, vlevo vhloubením a vpravo na hranu a pak na temeno ke slaňáku.

JIHOZÁPADNÍ HRANA, V

V Západní s. šikmo vpravo na hranu (nebo přímo hranou) a přes stupně na předskalí. V Jižní s. spárou ke slaňáku.

ALABASTROVÝ KOUTEK VI

Stěnou vzhůru do koutku, jím a výš zleva přes převis na předskalí a libovolně vzhůru.

JIHOVÝCHODNÍ HRANA VII

Podél spárek pod převis. Zleva přes něj a dále na předskalí. Vpravo vhloubením při hraně na vršek.

ALABASTROVÁ STĚNA, VII

Koutem při Jihozápadní hraně (smyčky). Překrok doleva a stěnou do vhloubení. Na plošinku a pak šikmo vlevo na hranu a vlevo při hraně na vršek.

Spoiler
V nástupovém koutě jsou dva hroty na šité smyčky (120 cm). Po překroku doleva dávejte smyčky, jak to jen jde. Tahle cesta je bez kruhu.

rock empire®

foto © Vojtěch Dvořák

NOSATÁ VĚŽ



foto © Jan Zahula

NOSATÁ VĚŽ



foto © Jan Zahula

foto © Jan Zahula

NOSATÁ VĚŽ

JALOVCOVÁ, VIIc

Šikmo vlevo k sokolíku a jím ke kruhu. Stěnou do šikmé spáry (smyčky) a doprava na vršek.

JIHOZÁPADNÍ HRANA VIIc

Nástup vlevo od hrany. Stěnou podél sokolíkové hrany na balkónek a stěnou ke kruhu. Krátce přes něj vzhůru, pak mírně vpravo a přímo na vršek ke slanění.

JIŽNÍ STĚNA, VIIb

Středem Jižní s. do žlábku a přes kruh a dál mírně šikmo doleva až ke slaňáku.

VENCOVA REHABILITAČNÍ VIII

Po hraně a dále výše stěnou přes 5 borháků až ke slaňáku.

DVOJITÁ CESTA, VI

Spárou nebo úzkým pilířem přes 1. borhák na balkón ke 2. borháku. Od něj přímo stěnou nebo snadněji zleva spárou ke 3. borháku. Dále spárou a na temeno.

KOUTOVÁ SPÁRA, VIIb

Komínem přes díru ke kruhu a spárou na vrchol..

VARIANTA, VIIb

Od kruhu "Koutové spáry" šikmo vpravo trhlinou v Západní stěně.

Spoiler
Opravdové spárařské dobrodružství. Krátké, ale výživné. Osobně doporučuji se nad kruhem nezdržovat zakládáním smyček a raději hrčet vzhůru.

BOŘÍKOVY LAPÁLIE VIII

Stěnou podél výrazné bílé křemenné žíly k borháku až do koutku. Z kouta traverz vlevo na hranu odštěpu (Nos) k 1. kruhu. Přes něj stále po ostré hraně až k 2. kruhu a dále až na temeno.

ŽELEZITÁ CESTA, VI

Jihozápadní hranou po hrotech a kyzech šikmo vlevo na balkónek, spárou na polici a hranou na temeno.

VÝCHODNÍ STĚNA, VIIc RP VIII

Středem převislé stěny podél spárek (smyčky). Výše šikmo vlevo ke kruhu. podél trhliny krátce šikmo doprava a přímo na temeno ke slaňáku.

Spoiler
Nepodceňujte tuto cestu. Je opravdu do kopce a ke kruhu je to opravdu hodně daleko.

SHYBUJ.cz

ČIHULOVA VĚŽ

foto © Jan Zahula

ČIHULOVA VĚŽ

foto © Jan Zahula

ČIHULOVA VĚŽ

foto © Vojtěch Dvořák

SATANSKÉ VERŠE, VIII, RP VIIIb-VIIIc

Trhlinou k 1. kruhu. Dále vlevo převislou stěnou podél trhliny ke 2. kruhu a 3. kruhu. mírně vpravo na lolici, plotnou vlevo ke spárce a jí na temeno.

HLADKÝ KOUT, VIIIb

Koutem přes 2 borháky. U druhého pod převískem doprava. Dále koutem a spárou v ní ke kruhu. Nad ním stále koutem až na temeno.

Spoiler
Kdo chce zažít nějaké to "yosemitské" lezení a pocit jako v legendární dílce cesty The Nose "Changing corner" neměl by tuto linku minout bez povšimnutí.

ODVETA, VIIb

Šikmo vlevo přes torzo upadeného hrotu (výlom) k jedinému borháku vedle koutové spáry. Tou stále vzhůru až na temeno.

rock empire®

foto © Vojtěch Dvořák

VĚŽ MILANA ČERNÉHO

foto © Vojtěch Dvořák

LUCINA A VĚŽ MILANA ČERNÉHO

foto © Vojtěch Dvořák

Bára P. nadějná to lezkyně po Klikaté spáře přelezu - bez odsedu!

V ZÁŘI REFLEKTORŮ VII

Po údolní hraně úzkého pilíře přes dva borháky až ke slaňáku.

KRIKAVA, VII

Trhlinou stále za nosem. Smyčky a zase smyčky. Váše podél sokolíčků na římsu a stěnpu vlevo u hrany na temeno.

KARAMORA, VII

Výrazným žlutým koutem přes stupně k borháku (dodatečně dodáno OVK), výše traverz vpravo n ahranu a vzhůru do koutku ke skobě. Koutkem na polici v jeskyňce ke kruhu)dojištěno OVK). Spárou pod břicho, přes něj a ukloněnou plotnou na temeno.

rock empire®

KVĚTOVÁ VĚŽ

VÝŘÍ PLOTNA, VII

foto © Vojtěch Dvořák

KVĚTOVÁ VĚŽ

foto © Jan Zahula

KVĚTOVÁ VĚŽ

foto © Vojtěch Dvořák

VÝŘÍ PLOTNA, VII

Plotnou v levé části údolní stěny přes páreček borháků ke slaňáku na pilíři.

KOUTOVÁ, V

Komínem v koutě, zleva přes stupeň a koutem (skoba) pod převis a přes něj na vršek.

Spoiler
Může být lámavé a výlez je vzdušný.

PÁTEŘOVÁ VARIANTA, VI

Z koutku trhlinkou šikmo doprava nad převis na polici. Zelenou plotnou vzhůru a vlevo stěnkou do koutku a dále cestou "Jihovýchodní hrana" na vrchol.

Spoiler
Určitě byste po napojení do cesty "Jihovýchodní hrana" neměli minout skobu a veliké hodiny.

DIRECT ALPINE
TECHNICAL OUTDOOR WEAR

BOROVÁ VĚŽ

foto © Jan Zahula

BOROVÁ VĚŽ

foto © Vojtěch Dvořák

Horský vůdce, pan Lyžař a milovník kávy Tonda Volk.

LEVÝ HÁK, VIII

Od erární smyčky v hodinách stěnou podél trhliny k 1. háku do díry a vzhůru k 2. háku. Převislou stěnkou zprava pod velký převis. Nad převisem 3. borhák. Mírně zprava přes převis pod vrcholový strůpek a přes něj přímo ke slaňáku vpravo.

rock empire®

SOKOLÍ VĚŽ – JIŽNÍ STĚNA

foto © Vojtěch Dvořák

SOKOLÍ VĚŽ – JIŽNÍ STĚNA



foto © Jan Zahula

SOKOLÍ VĚŽ – JIŽNÍ STĚNA



foto © Jan Zahula

SOKOLÍ VĚŽ – JIŽNÍ STĚNA

foto © Jan Zahula

SOKOLÍ VĚŽ – JIŽNÍ STĚNA

foto © Jan Zahula

SOKOLÍ VĚŽ – JIŽNÍ STĚNA

foto © Vojtěch Dvořák

SOKOLÍ VĚŽ – JIŽNÍ STĚNA

foto © Jan Zahula

SOKOLÍ VĚŽ – JIŽNÍ STĚNA



foto © Vojtěch Dvořák

SOKOLÍ VĚŽ – JIŽNÍ STĚNA



foto © Jan Zahula

SOKOLÍ VĚŽ – JIŽNÍ STĚNA



foto © Jan Zahula

SOKOLÍ VĚŽ – JIŽNÍ STĚNA

foto © Ondra Vacek - pioletproduction.com

Malá plotna, VII, Sokolí věž, Zdeněk Háček Hák

FOTOGENICKÁ CESTA, VIIb

Z komínu západní stěnou pilíře podél spár na plošinu. Podél spárky a po šikmé římse doleva na hranu a jí vzhůru ke kruhu. Přímo přes převis nad kruhem a stěnou při hraně na hřeben ke slaňáku.

VYŠEHRADSKÁ CESTA, VII, RP VIIb

Ze sedla hnědou či rezavou stěnkou ke kruhu od něj buď přímo nebo mírně z leva a pak přímo stěnou na hřeben.

ZÁPADNÍ CESTA, VI, RP

Ze sedla středem západní stěny podél spárek k 1. kruhu. Dále přes převísek ke 2. kruhu a stěnou se spárkami na hřeben ke slaňáku.

ŽABÍ HOP, VIIc

Z komínku hladkou stěnou na polici ke kruhu. Mírně zleva okolo něj a vzhůru až na polici a pak libovolně na vrchol. Osobně doporučuji dolézt na vršek Západní cestou.

VARIANTA FOTOGENICKÉ CESTY, V

Od kruhu Fotogenické cesty doprava přes „díru“ na polici a pak vlevo zpět na hřeben ke slaňáku. Doporučuji si jištění od kruhu prodlužovat tak, aby vám nedřelo lano.

MINOLTA, RP VIIb-c

Z komínu západní stěnou přes borhák a dále až k trhlině. Podél ní pod převísek a přes něj mírně zleva. Dále libovolně na vršek nebo ke slaňáku.

MALÁ PLOTNA, VII

Často se leze jako samostatná část Údolní cesty pouze ke slaňáku nebo jako varianta Fotogenické cesty na hřeben.

ÚDOLNÍ CESTA, RP VIIb

Středem plotny ke kruhu. Od něj buď přímo nebo zprava. Z police spárou a středem žlutě zbarvené stěny do koutku, jím do díry a výše stěnou na hřeben ke slaňáku.

PRAVÁ MALÁ, VI

Pravou částí plotny přes borhák na předskalí.

DIRECT ALPINE
TECHNICAL OUTDOOR WEAR

SOKOLÍ VĚŽ – JIŽNÍ STĚNA

foto © Vojtěch Dvořák

Velká plotna, VIIb, Sokolí věž, Přemysl Gistr

ZÁPADNÍ STĚNA PILÍŘE, VII

Středem západní stěny podél spárek ke 2. kruhu "Sokolí stěny".
Super cesta pouze po smyčkách. Pod vrškem si jich dejte, co se do vás vejde.

MOTÝLÍ VARIANTA, VI

Hezká varianta Velké plotny se společným slaňákem.

VELKÁ PLOTNA, VIIb

Spodní část Sokolí stěny se leze také jako varianta pouze ke 2. kruhu.

VYKUK, VII

Pravou částí Velké plotny podél trhlinky a pak doprava k borháku a dále ke kruhu. Dále možno pokračovat Koutovou cestou na hřeben.

BŘÍZKOVÁ, VII

Kdo nelezl Břízkovou, nelezl na Suškách! A cesta vede už odspodu!

VARIANTA – SOLITER, VIIb

Spárou cesty "Břízková" krátce vzhůru, dále vpravo úzkou stěnou pilíře přes dva kruhy na šikmou polici a pak dále opět "Břízkovou".

POSLEDNÍ PŘELÍČENÍ, RP VIIc

Z police plotnou šikmo vpravo (smyčka) ke kruhu. Koutkem a spárkou na polici. Libovolně na vrchol.

KLIKATÁ SPÁRA, VI

Vzhůru do výrazného kouta a dále spárkou na velkou polici. Východní stěnou podél klikaté spáry až na polici ke slaňáku. Od něj překrok doprava do kouta a jím na vrchol.

SOKOLÍ HRANA, VII

Jichovýchodní hranou, výše podél široké spáry k hodinám, vpravo za hranu a koutkem přes kruh, výše ukloněnou stěnou na vrchol.

SHYBUJ.cz

STŘEDNÍ VĚŽ



foto © Jan Zahula

STŘEDNÍ VĚŽ

foto © Jan Zahula

STŘEDNÍ VĚŽ

foto © Jan Zahula

STŘEDNÍ VĚŽ

foto © Jan Zahula

STŘEDNÍ VĚŽ

foto © Jan Zahula

JIČÍNSKÁ, VII, VIIb

Koutovou spárou do hnízda, spárou do další díry pod převis ke kruhu. Přes převis šikmo doprava a vhloubením na vrchol.

JIŽNÍ TRAVERZ, V

Klasika všech klasik aneb položka v TOP TEN #nejnejsusky. Velkolepý průstup stěnou a navíc pod vrškem průlez skalním oknem. Co víc si přát?

TURNOVSKÁ, VIIb

Hezká linka, kterou je možno hezky dojistit smyčkami. Dříve než se vydáte po šikmé polici doprava ke kruhu, provažte si vodorovné hodiny a založte si smyčku (vlevo na konci spáry).

VÝCHODNÍ CESTA, VI

Z průchodu mezi Hlavní a Střední věží (ze žebříku) koutkem a spárami až k prvnímu kruhu. Na polici přes hladkou stěnku do velikého hnízda s hodinami a spárou ke kruhu. Dále mírně šikmo doprava ke 3. kruhu a ke slanění (suchá bříza).

ZÁPADNÍ SPÁRA PRAVÉHO PILÍŘE, V

Spárou (borhák) v koutě na vrchol pilíře a pak přímo na vrchol.

DIRECT ALPINE
TECHNICAL OUTDOOR WEAR

HLAVNÍ VĚŽ

foto © Jan Zahula

HLAVNÍ VĚŽ

foto © Jan Zahula

foto © Jan Zahula



foto © Vojtěch Dvořák

HLAVNÍ VĚŽ



foto © Vojtěch Dvořák

FRÝDŠTEJNSKÁ, VIIb

Převislou stěnou vpravo od komína podél trhlin (skoba) ke kruhu. Převislou spárou na plošinu (jištění), vpravo hladkým koutem přes převis (skoba) a převislou spárou (vpravo za hranou 2. kruh) do zářezu a jím na vrchol.

FRÝDŠTEJNSKÁ – VARIANTA, VII

Od 2. kruhu "Frýdštejnské" cesty doprava a vhloubením varianty "Železnobrodské" cesty na vrchol.

DĚDKOVA ZÁVĚŤ, VII

Asi tři metry vlevo před vrcholem předskalí překrok do stěny. Stěnou, výše mělkou spárou ke kruhu a spárou na plošinu (jištění). Levou převislou stěnou, výše rozporem vpravo do díry (hodiny). Šikmo vlevo do spáry a jí na vrchol.

DĚDKOVA ZÁVĚŤ – VARIANTA, VII

Stěnou šikmo zprava ke kruhu cesty "Dědkova závěť".

ŽELEZNOBRODSKÁ, VII

Spárou na stupně a do výlomu pod převisem ke skobě. Šikmo doleva ke kruhu, vpravo převisem do spáry (2. kruh) a na vrchol.

ŽELEZNOBRODSKÁ – VARIANTA, VII

Od 1. kruhu "Železnobrodské" cesty vlevo vhloubením na vrchol.

HLAVNÍ VĚŽ

foto © Vojtěch Dvořák

HLAVNÍ VĚŽ

foto © Vojtěch Dvořák

HLAVNÍ VĚŽ

foto © Jan Zahula

HLAVNÍ VĚŽ

foto © Jan Zahula



foto © Jan Zahula

foto © Jan Zahula

HLAVNÍ VĚŽ



foto © Jan Zahula

HLAVNÍ VĚŽ

foto © Vojtěch Dvořák

Pod slaňákem Fotogenické c., VIIb, Sokolí věž

ZÁPADNÍ CESTA, VI

Ze sedla v levé části stěny podél trhliny a stěnou na předskalí. Dále nakloněnou plotnou ke spáře v levé části věžičky (smyčky). Jí na konec až na hranu. Traverz vpravo ke kruhu a stěnou na vrchol ke slaňáku.
Krásná linie zvláště při západu slunce!

DUŠIČKOVÁ PRAVÁ, VIIb

Rodná sestra Dušičkové levé, ale ještě navíc bez kruhu jenom povl. Opět vhloubením vpravo pod převis a sokolíkem zprava přes něj a dále spárou.

PŘEHNANÁ, VIIc, RP VIII

Klasická cesta, okolo které chodíte kdykoliv prolézáte průchodem mezi Hlavní a Střední věží. Ten kruh nad plošinou je lákavý. Při pokusech o přelez si nechejte hlídat záda, než jej cvaknete. Takže se nastupuje vpravo od hrany převisem až ke kruhu. Těžce přes něj a trhlinkami vzhůru až na hřeben.

DUŠIČKOVÁ LEVÁ, VII

Yosemitská klasika s kruhem proklatě vysoko. Okolo kruhu opravdová expozice. Takže jednoduše vhloubením stále až ke kruhu. Dvojspárou přes převísek a dále až na vrchol.

DIRECT ALPINE
TECHNICAL OUTDOOR WEAR

foto © Vojtěch Dvořák

Udržujte ve skalách a v okolí pořádek. V případě, že takové věci nechcete odnášet domů, tak je alespoň řádně zakopejte.

BUNDALOVA DROGA, VI

Vhloubením přes kruh na konec, traverz doprava ke "koni" a přes něj do úzkého komína a jím na vrchol.

OTOVA CESTA, V

Spárou a komínem na můstek ke 2. kruhu. Vpravo vzhůru na balkón, doleva do komína a jím na hřeben.

rock empire®

HLAVNÍ VĚŽ



foto © Vojtěch Dvořák

Jan Kopřivová, Klikatá spára, VI, Sokolí věž

JIŽNÍ SPÁRA, V

Spárou na balkónek, dále spárou do vhloubení a komínem na plošinu a po hřebeni na vrchol.

ČESKO HLEDÁ PORNOSTAR, VII

Stěnou přes 1. borhák ke kruhu Šikmé cesty. Od něj vhloubením ke 2. borháku. Vlevo do spáry a jí na vrchol.

NOVÁ CESTA, VI

Stěnou na balkónek k 1. kruhu. Přes převis šikmo vlevo do spáry ke 2. kruhu a podél spáry do sedla. Vlevo na hřeben a po něm na nejvyšší místo hřebene.

CESTA "L", VIIb

Mírně do kopce k 1. a 2. kruhu. Dále šikmo vpravo do komínu ke 3. kruhu. Pak mírně vlevo vzhůru ke 4. kruhu, traverz 5 metrů doleva k 5. kruhu a stěnou podél spáry na hřeben.

KLIKATÁ CESTA, III

Šikmou plotnou vzhůru, později šikmo doleva do komínu a jím do sedla.

ZLÁ CESTA VI/A1, VOLNĚ VIIb

Ukloněnou stěnou na balkónek. Překrok do stěny a jí na balkón (kruh). Hladkou stěnou (dvě skoby) na vrchol.
V průvodci uvedeno pouze VI/A1, VIIb jako můj odhad.

VZPOMÍNKOVÁ CESTA, V

Koutem na balkón a stěnou do vhloubení. Přes převis (kruh) a spárou na vrchol.

VELIKONOČNÍ CESTA, IV

Podél spáry do vhloubení a jím přes převislý blok na hřeben

JIHOVÝCHODNÍ ROH, VI

Hranou. Mírně vlevo (smyčky). Zpět na hranu ke kruhu. Šikmo vlevo ke skobě (borhák), vzhůru do komínu po převis ke 2. kruhu. Šikmo vlevo do vodorovného zářezu, traverz vlevo do spáry a jí na vrchol.

JIŽNÍ PŘEDSKALÍ HLAVNÍ VĚŽE



foto © Jan Zahula

JIŽNÍ PŘEDSKALÍ HLAVNÍ VĚŽE



foto © Jan Zahula

JIŽNÍ PŘEDSKALÍ HLAVNÍ VĚŽE



foto © Petr Sokol Maršíček

DOZNĚNÍ KARNEVALU, VII

Nebojte se této cesty. Nadechněte se a vyražte. Chyty a stupy tam jsou. Pouze na vršku není slaňák, ale buď velké hodiny či obhoz vršku. Jak tedy? Od žebříku na plošinu a stěnou podél šikmé trhliny doleva na hranu a stěnou při hraně přes kruh na vrchol předskalí.

BROKOVA CESTA, VII!

Tahle cesta je sice s vykřičníkem, ale je moc hezká. Jestli máte něco dost velkého do spáry (UFO) a jste rozlezení, jděte na to. Koutem a z police doprava za hranu a podél ní ke kruhu. Stěnou pak mírně vpravo na pilíř ke slaňáku.

VEŘEJNÁ VARIANTA, RP VIIc

Z nejnižšího místa pilíře stěnou podél krátké šikmé trhliny (technické), výš plotnou při hraně přes borhák do římsy a dále ke kruhu v „Brokově cestě".

ÚDOLNÍ FRÝDŠTEJNSKÁ, VII

Dlouhá cesta, zvláště když ji ještě spojíte s Frýdštějnskou c., která vede na Hlavní věž. Spárkou a stěnou pod převis, přes něj podél spáry na stupeň a koutovou spárou na vrchol předskalí. Celé POVL.

AIDS, VIIc

Ne moc hezký název, ale za to pěkná cesta. Spárkou na balkónek k borháku u kolen. Od něj stěnkou ke kruhu. Přes převis doleva k borovici a pravou spárou n stupeň. Cestou „Údolní Frýdštejnská" na vrchol předskalí.

ÚDOLNÍ ŽELEZNOBRODSKÁ, VI

Výraznou spárou a komínem ke kruhu pod vsazeným blokem. Levou spárou na předskalí.

KAZATELNA



foto © Vojtěch Dvořák

BEZRADNÉ TRIO, VII

Od JV ze strže stěnkou a krátkým sokolíkem k borháku. Dále hladkou stěnou do díry a dále na polici. Rozpraskanou stěnou (hodiny) při hraně na vrchol (bez slaňáku či dobíráku).

HRANA ZRALÝCH JUNIORŮ, RP VIIc

Od úpatí překrokem do spáry a jí na polici. Stěnou vpravou (smyčka vlevo) na převislou hranu a jí ke kruhu. Přes něj přímo na vrchol (bez slaňáku či dobíráku).

HOUPAVÁ, VI

Z velké police traverz doleva. Dále hladkým výšvihem šikmo vlevo, spárkou s vhloubením na vrchol (bez slaňáku či dobíráku).

SVATBOHÝL, V

Středem Z stěny k prstové spárce a přes borhák zprava plotnou na vrchol (bez slaňáku či dobíráku).

OSTŘÍ NOŽE, VI

Z údolí po ostré hraně (smyčky) pod převis s erární skobou a smyčkou pod převisem, zleva přes něj a hranou na temeno pilíře. Na vrcholu není slaňák ani dobírák.
Osobně se mi líbí i varianta držet se na celé hraně vpravo za hranou.

rock empire®



foto © Vojtěch Dvořák

KAZATELNA

foto © Vojtěch Dvořák

BABA



foto © Jan Zahula

PŮVODNÍ CESTA, VI

Sokolíkem na pravé straně převisu a výše plotnou na římsu. Vlevo spárou na vrchol. Celé POVL.

SEVERNÍ STĚNA, VII

Středem S stěny přímo na římsu a stěnkou vlevo do spáry. Celé POVL.

SEVERNÍ TRAVERZ, V

Koutem a šikmo doleva na římsu ke kruhu. Traverz vlevo ke spáře a jí na vrchol.

VARIANTA SEV. TR., VI

Od kruhu "Severní traverz" přímo vzhůru podél spáry na vrchol.

SEVERNÍ SPÁRA, VI

Koutem "Severního travetzu" a dále přímo spárou na vrchol. Celé POVL a nahoře je spárka trochu zarostlá.

TRIOP

KOMERČNÍ OKÉNKO

alphaguide

ALPHAGUIDE.CZ

kresba © Vojtěch Dvořák



#nejnejsusky